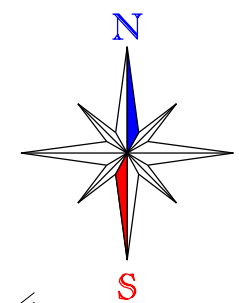


Ehitismälestis -
Puitelamu Tartus
Kalevi 31, 19 saj.
kaitsevöönd (50 m)
reg nr 7095

kaitsealuse puu menetluses
olev piiranguvöönd (15 m)

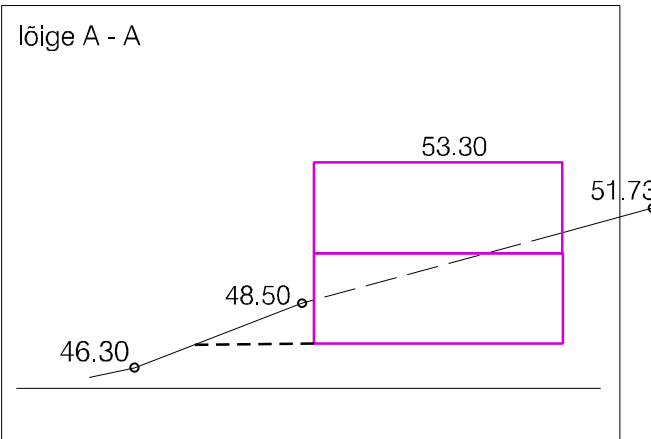
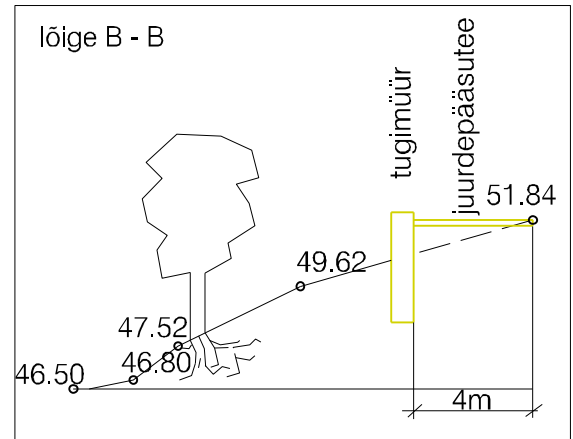
Ehitismälestis -
Puitelamu Tartus
Kalevi 47, 19.saj. I p.
kaitsevöönd (50 m)
reg nr 7096

kaitsealuse puu
piiranguvöönd (50 m)



TINGMÄRGID:

- planeeringuala piir
- olemasolev säiluv krundipiir
- olemasolev säilitatav hoone
- olemasolev tulemüür
- planeeritud hoonestusala koos hoone võimaliku kontuuriga
- planeeritud tulemüür
- likvideeritav objekt, puu
- olemasolev säilitatav puu
- olemasolev säilitatav kaitsealune puu
- teede piirjooned
- teekattemärgistus / parkimiskohtad
- planeeritud prügikonteinerite asukoht
- haljasala



Krundi ehitusõigus:

krundi aadress	Päeva 19	Päeva 21
krundi pindala	941 m ²	1057 m ²
krundi kasutamise sihtotstarve	100% E	100% E
hoonete suurim absoluutkõrgus	säilib olemasolev (ca 60.50 m), uus hoone kuni 53.30 m	säilib olemasolev (ca 70.00 m)
hoonete suurim ehitusalune pindala	olemaolevad hooned kokku ca 80 m ² , uus hoone 200 m ²	245 m ²
hoonete suurim lubatud arv krundil	2 elamut, 1 abihoone	1 elamu, 1 abihoone



Planeerija:
Tanel Breede

Töö nimetus:
**Päeva 19 ja 21 kruntide
DETAILPLANEERING**

Artes Terrae OÜ
Puiestee 78
Tartu 51008
www.artes.ee

Objekti asukoht:
Joonise nimetus:

Planeeringu põhijoonis

Tartu linn
Töö nr: 53DP11
Kuupäev: 13.08.13
Mõõt: 1:500
Joonise nr: 4